



Autorità di Bacino Distrettuale dell' Appennino Meridionale

Decreto del Segretario Generale n. 833 del 03 SET. 2021

Oggetto: *Adozione proposta di modifica di perimetrazione e/o classificazione della pericolosità e rischio al Piano Stralcio per l'Assetto Idrogeologico dell'Autorità di Bacino della Calabria per porzioni di territorio ricadenti nel Comune di Catanzaro alla Via Carlo V.*

VISTO il decreto legislativo 3 aprile 2006, n. 152 e ss.mm.ii., recante "Norme in materia ambientale" ed in particolare la Parte terza – sezione I, recante "Norme in materia di difesa del suolo e lotta alla desertificazione";

Vista la direttiva 2007/60/CE del Parlamento europeo e del Consiglio del 23 ottobre 2007, relativa alla valutazione e alla gestione dei rischi di alluvioni, nonché il decreto legislativo 23 febbraio 2010, n. 49, recante "Attuazione della direttiva 2007/60/CE relativa alla valutazione e alla gestione dei rischi di alluvioni";

Vista la Legge 28 dicembre 2015, n. 221 recante "Disposizioni in materia ambientale per promuovere misure di green economy e per il contenimento dell'uso eccessivo di risorse naturali" che all'art. 51 detta "Norme in materia di Autorità di bacino" sostituendo integralmente gli articoli 63 e 64 del D.lgs n. 152/2006;

Visto in particolare l'art. 63 D.lgs 152/2006 s.m.i., come sostituito dall'art. 51 comma 2 della Legge 28 dicembre 2015, n. 221 che al comma 1 istituisce in ciascun Distretto idrografico in cui è ripartito il territorio nazionale ai sensi dell'art. 64 del medesimo Decreto, l'Autorità di Bacino Distrettuale di seguito denominata "Autorità di Bacino", ente pubblico non economico che opera in conformità agli obbiettivi della parte terza del D.Lgs. 152/06 e s.m.i. e uniforma la propria attività a criteri di efficienza, efficacia, economicità e pubblicità;

Visto l'art. 64 del D.Lgs. 152/06 e s.m.i. ed in particolare il comma 1, lettera e), ai sensi del quale il nuovo Distretto idrografico dell'Appennino Meridionale comprende i bacini nazionali, interregionali e regionali: Liri-Garigliano, Volturno, Sele, Sinni e Noce, Bradano, Saccione, Fortore e Biferno, Ofanto, Lao, Trigno, bacini della Campania, bacini della Puglia, bacini della Basilicata, bacini della Calabria, bacini del Molise;

Visto il Decreto del Ministro dell'Ambiente e della Tutela del Territorio e del Mare n. 294 del 25 ottobre 2016, recante "Disciplina dell'attribuzione e del trasferimento alle Autorità di bacino distrettuali del personale e delle risorse strumentali, ivi comprese le sedi, e finanziarie delle Autorità di bacino, di cui alla legge 18 maggio 1989, n. 183", pubblicato sulla G.U. n. 27 del 02/02/2017 - che ha disposto la soppressione delle Autorità di bacino ex legge 183/89 a decorrere dal 17 febbraio 2017;

Visto il D.P.C.M. del 14 luglio 2017 con il quale la dott.ssa Vera Corbelli è stata nominata Segretario Generale dell'Autorità di Bacino Distrettuale dell'Appennino Meridionale;

Visto il decreto del Presidente del Consiglio dei Ministri 4 Aprile 2018 recante "Individuazione e trasferimento delle unità di personale, delle risorse strumentali e finanziarie delle Autorità di bacino, di cui alla legge n. 183/1989, all'Autorità di bacino distrettuale dell'Appennino Meridionale e determinazione della dotazione organica dell'Autorità di bacino distrettuale dell'Appennino Meridionale, ai sensi dell'art. 63, comma 4, del decreto legislativo 3 aprile 2006, n. 152 e del decreto n. 294 del 25 ottobre 2016" pubblicato sulla Gazzetta Ufficiale n. 135 del 13 giugno 2018;

Visto l'art. 170 del decreto legislativo 3 aprile 2006, n. 152 e s.m.i. che al comma 11 prevede che "Fino all'emanazione di corrispondenti atti adottati in attuazione della parte III del presente decreto, restano validi



Autorità di Bacino Distrettuale dell' Appennino Meridionale

ed efficaci i provvedimenti e gli atti emanati in attuazione delle disposizioni di legge abrogate dall'art. 175", nonché l'art. 175 del medesimo decreto;

Visto il D.M. n. 161 del 29/05/2019 che ha nominato i componenti della Conferenza Operativa dell'Autorità di bacino Distrettuale dell'Appennino Meridionale, come previsto dall' art.63, comma 9 del D.Lgs. 152/2006;

Visto l'art 68 comma 4-bis del D.Lgs. 152/2006, così come introdotto dall'art. 54 del D.L. 16.07.2020 n. 76 "Misure urgenti per la semplificazione e l'innovazione digitale", convertito in Legge 11 settembre 2020 n. 120, che recita: "Nelle more dell'adozione dei piani e dei relativi stralci, di cui agli articoli 65 e 67, comma 1, ovvero dei loro aggiornamenti, le modifiche della perimetrazione e/o classificazione delle aree a pericolosità e rischio dei piani stralcio relativi all'assetto idrogeologico emanati dalle sopresse Autorità di bacino di cui alla legge 18 maggio 1989, n. 183, derivanti dalla realizzazione di interventi collaudati per la mitigazione del rischio, dal verificarsi di nuovi eventi di dissesto idrogeologico o da approfondimenti puntuali del quadro conoscitivo, sono approvate con proprio atto dal Segretario Generale dell'Autorità di bacino distrettuale, d'intesa con la Regione territorialmente competente e previo parere della Conferenza Operativa";

Visto l'art 68 comma 4-ter del D.Lgs. 152/2006, così come introdotto dall'art. 54 del D.L. 16.07.2020 n. 76 "Misure urgenti per la semplificazione e l'innovazione digitale", convertito in Legge 11 settembre 2020 n. 120, che recita: " Gli aggiornamenti di piano di cui al comma 4-bis sono effettuati nel rispetto delle procedure di partecipazione previste dalle norme tecniche di attuazione dei piani di bacino vigenti nel territorio distrettuale e, comunque, garantendo adeguate forme di consultazione e osservazione sulle proposte di modifica";

Visto il vigente "Piano Stralcio per l'Assetto idrogeologico (PSAI) per i bacini Idrografici della Calabria approvato dal Comitato Istituzionale dell'ex Autorità di Bacino Regionale della Calabria con Delibera n.13 del 29/10/2001, dalla Giunta Regionale della Calabria con Delibera n. 900 del 31/10/2001 e dal Consiglio Regionale della Calabria con Delibera n.115 del 28/12/2001.

Visto l'art. 2 del Testo aggiornato delle Norme di attuazione e Misure di Salvaguardia del PSAI, approvato con delibera del Comitato Istituzionale dell'ex Autorità di Bacino della Calabria n.27 del 02/08/2011;

Considerato che il comune di Catanzaro ha trasmesso uno studio di dettaglio per la modifica della perimetrazione di un settore di territorio ubicato nel centro abitato alla Via Carlo V con nota prot. n. 107235 del 14/10/2016, acquisita al protocollo dell'ex AdB della Calabria con n. 328173 del 31/10/2016;

Considerato che la Conferenza Operativa nella seduta del 26/05/2020, in ragione dei risultati delle attività istruttorie tecniche ed amministrative poste in essere dalla Segreteria Tecnica Operativa, con Delibera n. 1.6 ha espresso parere favorevole al progetto di variante al Piano Stralcio per l'Assetto Idrogeologico dell'ex Autorità di Bacino della Calabria per porzioni di territorio del comune di Catanzaro ubicate in Via Carlo V;

Vista la Legge 11 settembre n. 120 (pubblicata su G.U. n. 228 del 14.09.2020 S.O. n. 33) di conversione del decreto legge 16 luglio 2020 n. 76 "Misure urgenti per la semplificazione e l'innovazione digitale", che riporta all'articolo 54 alcune integrazioni all'articolo 68 del D.Lgs. n. 152 del 3 aprile 2006 per la semplificazione delle procedure in materia di interventi contro il dissesto idrogeologico relativamente a modifiche della perimetrazione e/o classificazione delle aree a pericolosità e rischio dei piani stralcio relativi all'assetto idrogeologico emanati dalle sopresse Autorità di bacino di cui alla legge 18 maggio 1989 e di adozione di correlate misure di salvaguardia (commi aggiunti 4 bis e 4 ter);

Considerato che l'istituzione del comma 4 bis, operato dalla citata legge 120/2020, contempla procedura semplificate per l'approvazione, tra l'altro, di approfondimenti puntuali del quadro conoscitivo;



Autorità di Bacino Distrettuale dell'Appennino Meridionale

Considerato che il comma 4-ter del D.Lgs. 152/06 stabilisce che “*Gli aggiornamenti di piano di cui al comma 4-bis sono effettuati nel rispetto delle procedure di partecipazione previste dalle norme tecniche di attuazione dei piani di bacino vigenti nel territorio distrettuale e, comunque, garantendo adeguate forme di consultazione e osservazione sulle proposte di modifica. Nelle more dell’espletamento delle procedure di aggiornamento, il Segretario generale dell’Autorità di bacino distrettuale può adottare, sulla base del parere della Conferenza Operativa, misure di salvaguardia che sono immediatamente vincolanti e restano in vigore sino all’approvazione dell’aggiornamento del piano di cui al comma 4-bis*”;

Vista la nota prot. 17614 del 17/09/2020 con la quale il Segretario Generale, in attuazione delle disposizioni di cui ai succitati commi 4 bis e 4 ter dell’articolo 68 del D.Lgs. n.152 del 2006, ha prospettato al MATTM un iter procedurale attuativo delle disposizioni contenute nelle norme di semplificazione;

Vista la nota prot. n. 76476 del 30/09/2020 acquisita al protocollo dell’AdB con n.18629 del 01/10/2020 con la quale il MATTM ha riscontrato la proposta del Segretario Generale raccomandando “...*omissis*... di procedere nel rispetto della normativa successivamente intervenuta ...*omissis*...”;

Visto il decreto n.694 del 15/12/2020 relativo al *Comune di Catanzaro - via Carlo V*, con il quale il Segretario Generale dell’Autorità di Bacino Distrettuale dell’Appennino Meridionale, tenuto conto delle determinazioni della Conferenza Operativa del 26 maggio 2020, ha adottato la proposta di modifica al PsAI disponendo l’avvio del percorso di partecipazione di cui all’art. 68, c. 4ter, del D.Lgs. 152/06 e garantendo adeguata consultazione per la presentazione di eventuali osservazioni sulla proposta di modifica in argomento da parte dei soggetti interessati;

Visto che l’avviso relativo all’adozione della proposta di modifica della perimetrazione e/o classificazione delle aree a pericolosità/rischio del PAI di cui al predetto Decreto, è stato pubblicato sulla G. U. n. 12 del 16/01/2021 e sul Bollettino Ufficiale della Regione Calabria n.13 del 12/02/2021;

Tenuto conto che a conclusione del periodo di consultazione (durata 60 giorni) non sono pervenute osservazioni;

Vista la nota prot. n. 11329 del 04/02/2021 acquisita al protocollo con n. 3036 del 04/02/2021, con la quale il Direttore Generale della Direzione Generale del Ministero dell’Ambiente e della Tutela del Territorio e del Mare (oggi MITE) ha fornito indirizzi operativi per la procedura di applicazione dei commi 4-bis e 4-ter dell’art.68 del D.Lgs. n.152 del 2006 per tutti i casi in cui si verificano le fattispecie indicate nel medesimo art. 68;

Rilevato che la suddetta modifica alla perimetrazione e/o classificazione delle aree a pericolosità geomorfologica del PAI in argomento rientra nella fattispecie prevista dal comma 4 bis dell’articolo 68 del D.Lgs. n. 152/2006, come integrato dalla L. N. 120 del 11.09.2020;

Tenuto conto che il Segretario Generale ha convocato, come da procedura prevista dal MATTM da nota 76476 del 30/09/2020, per ciascun comune, Conferenze di Servizi in modalità asincrona ai sensi dell’Art. 14-Bis L.241/1990 e ss.mm.ii. invitando a partecipare la Regione, la Provincia ed il Comune competente, anche al fine dell’intesa con la Regione territorialmente competente;

Tenuto conto che le suddette conferenze di servizi si sono concluse senza osservazioni;

Considerato che le procedure indicate dal MATTM, con la richiamata nota prot. n. 11329 del 04/02/2021, prevedono, prima dell’approvazione delle proposte di ripermimetrazione, l’espressione del parere da parte della Conferenza Operativa sulla modifica definitiva della perimetrazione e/o classificazione delle aree, così come eventualmente integrata con le eventuali modifiche apportate, e l’acquisizione di intesa con la Regione territorialmente interessata della proposta stessa, rimettendo ai Segretari Generali delle Autorità la possibilità di valutare, con le Regioni territorialmente competenti, l’acquisizione di tali intese già in sede di Conferenza Operativa;



Autorità di Bacino Distrettuale dell' Appennino Meridionale

Considerato che il l'ing. Domenico Pallaria per la Regione Calabria in sede di Conferenza Operativa ha espresso parere favorevole in merito alla proposta del Segretario Generale, avanzata con nota prot. n. 15409 del 25.05.2021, inerente l'acquisizione dell'intesa di cui sopra;

Vista la nota acquisita agli atti con prot. 19911 del 12.07.2021, con cui la Regione Calabria ha accolto la proposta del Segretario Generale avanzata con nota prot. n. 15410 del 25.05.2021, relativa all'acquisizione dell'intesa con la stessa Regione in sede di Conferenza Operativa in relazione alle modifiche della perimetrazione e/o classificazione delle aree a pericolosità e rischio dei Piani Stralcio di Assetto Idrogeologico;

Vista la delibera n. 1.6 con la quale la Conferenza Operativa, nella seduta del 08/07/2021, ha espresso parere favorevole, ai sensi dell'art. 7 dello Statuto dell'Autorità di Bacino Distrettuale dell'Appennino Meridionale approvato con D.I. n. 52 del 26.02.2018, tra gli altri sulla modifica definitiva della perimetrazione/classificazione delle aree a pericolosità/rischio frana relativamente al Comune di Catanzaro in località Via Carlo V;

Ritenuto di dover procedere, sulla base di quanto sopra esposto, all'assunzione del presente atto;

Tutto quanto visto e considerato,

DECRETA

Le premesse costituiscono parte integrante del presente atto.

1. Di approvare, ai sensi dell'art. 68 comma 4 – bis del D.Lgs 152/2006 e s.m.i., la modifica definitiva alla perimetrazione e/o classificazione delle aree a pericolosità e rischio del Piano Stralcio per l'Assetto Idrogeologico-rischio frana dell'ex Autorità di Bacino della Calabria relativamente a porzioni di territorio ricadenti nel Comune di Catanzaro alla Via Carlo V, così come riportata nei seguenti elaborati allegati al presente decreto:
 - *Stralcio della "Carta inventario delle frane e delle relative aree a rischio - Perimetrazione delle aree a rischio e/o pericolo di frana" del PSAI dell'ex Autorità di Bacino Regionale della Calabria, contenente la modifica alla perimetrazione del settore di territorio in oggetto.*
2. Il presente decreto è pubblicato sul Bollettino Ufficiale della Regione Calabria; lo stesso, unitamente agli allegati, è inoltre pubblicato sul sito istituzionale dell'Autorità di Bacino Distrettuale dell'Appennino Meridionale (www.distrettoappenninomeridionale.it), nella *home page*, nella sezione Piani stralcio e Varianti e nella sezione Amministrazione Trasparente, sottosezione Pianificazione e Governo del Territorio, depositato e consultabile presso l'Autorità di Bacino Distrettuale dell'Appennino Meridionale – Sede Caserta.
3. Il presente decreto entra in vigore il giorno successivo a quello della sua pubblicazione nel Bollettino Ufficiale della Regione Calabria.
4. Dell'approvazione di cui al presente Decreto verrà data comunicazione alla Conferenza Istituzionale Permanente (CIP) nella prima seduta utile, alla Regione Calabria, alla Provincia di Catanzaro ed all'Amministrazione Comunale di Catanzaro.



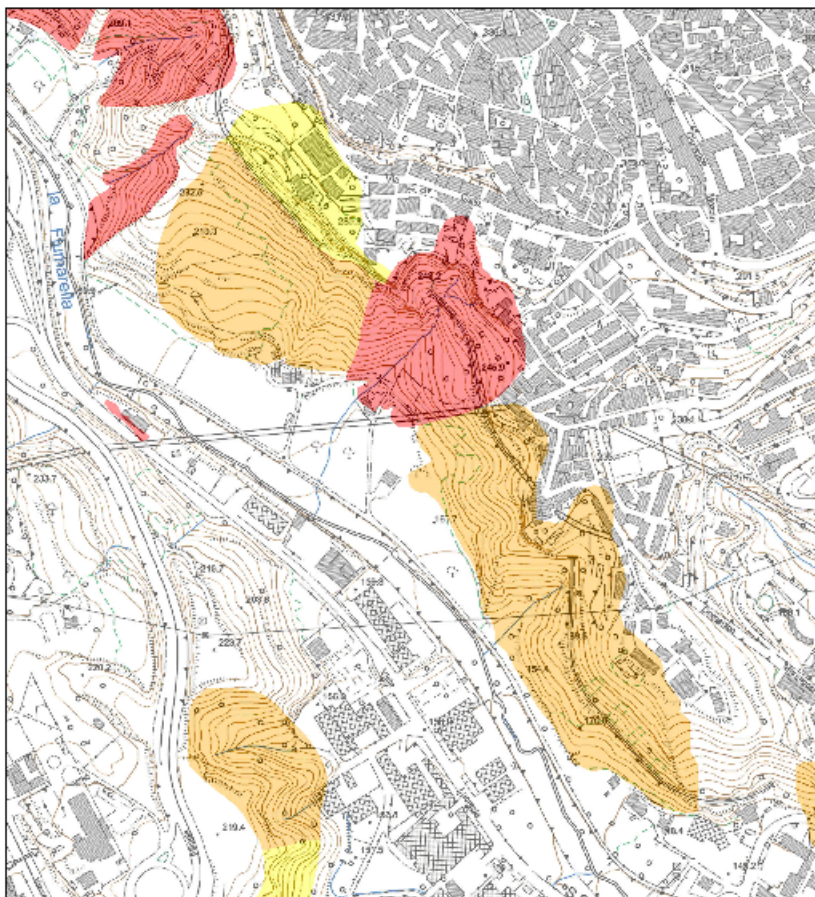


Autorità di Bacino Distrettuale dell'Appennino Meridionale


VARIANTE AL
PsAI

CARTA DELLA
PERICOLOSITA'
DA FRANA

Comune di Catanzaro- Via Carlo V



Pericolosità da frana

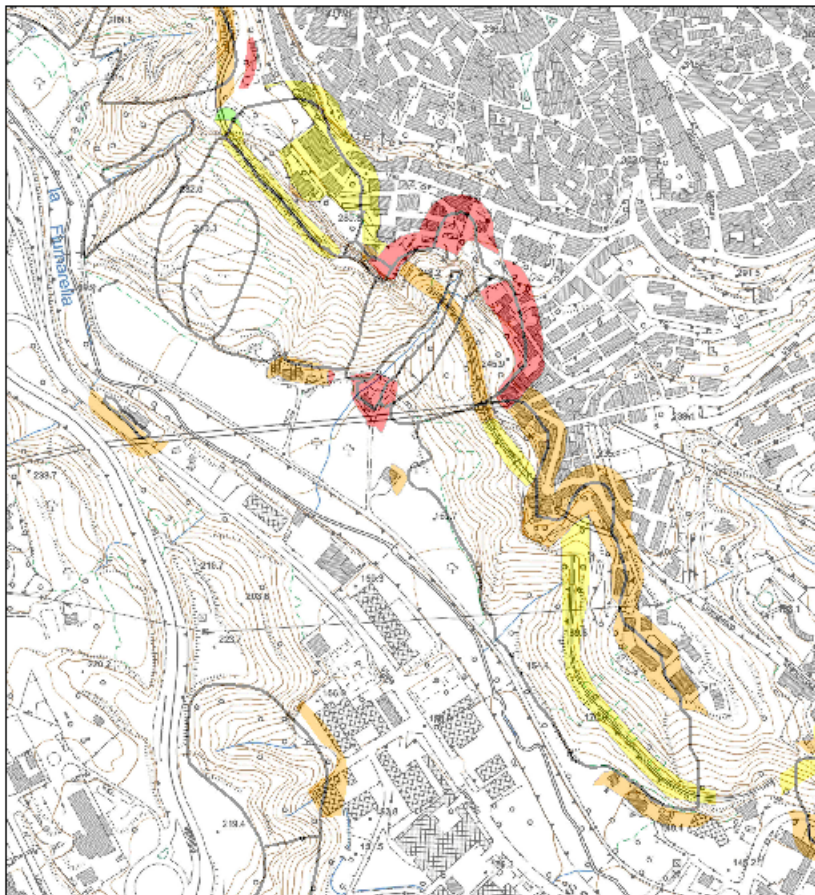




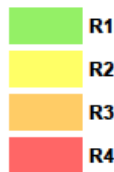
VARIANTE AL
PsAI

CARTA DEL
RISCHIO DA
FRANA

Comune di Catanzaro-Via Carlo V



Rischio da Frana



Perimetro Frane

